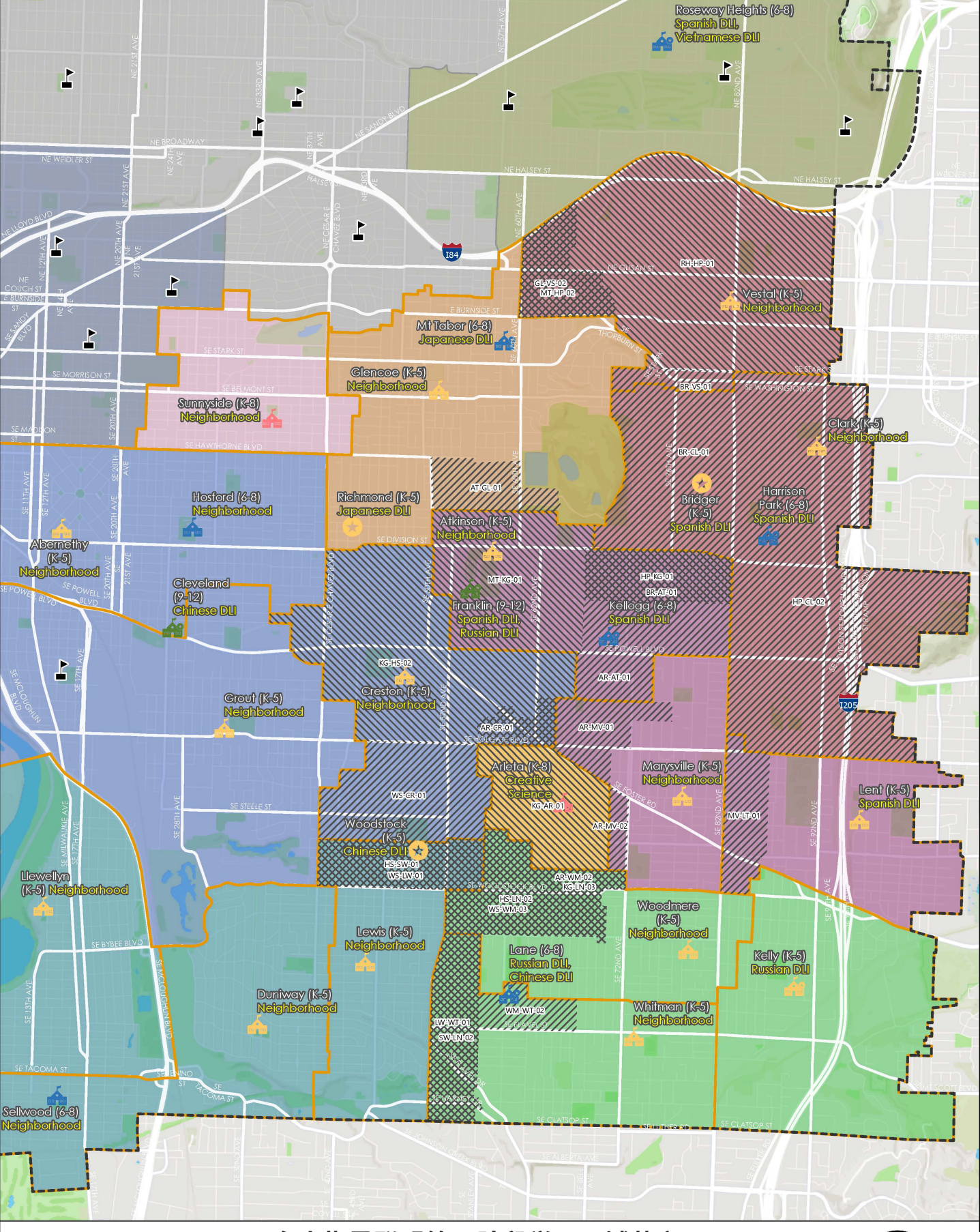

东南指导联盟第 2 阶段学习区域草案 B

FLO Analytics

PPS

学习区域内学校位置

- 仅限街区课程
- 重点选择/DLI 派位学校
- 相邻街区/DLI 课程

学校年级配置

- 6-8
- 9-12
- K-5
- K-8

- 学校位置学习区域外
- 学区边界
- 小学出勤区域
- 小学更改区域

中学出勤区域

- Arleta
- Harrison Park
- Hosford
- Kellogg
- Lane
- Mt Tabor
- Roseway Heights
- Sellwood
- Sunnyside

- 不属于学习区域
- 中学更改区域

0 0.5 1 英里

0 0.5 1 千米

备注：DLI = 双语言沉浸式

创建日期：2021 年 10 月 26 日

6-8 年级边界更改图

学校代码

Harrison Park = HP
Hosford = HS
Kellogg = KG
Lane = LN
Mt. Tabor = MT
Roseway Heights = RH
Sellwood = SW
Sunnyside = SN
Woodstock = WS

东南指导联盟第 2 阶段

草案 B

6-8 年级更改区域

ARLETA

6-8

课程：

创意科学

图例

- 本校位置
- 其他学校位置
- 本校出勤区域
- 本校当前出勤区域
- 更改区域
- 小学出勤区域

中学出勤区域

- ARLETA
- HARRISON PARK
- HOSFORD
- KELLOGG
- LANE
- MT TABOR
- ROSEWAY HEIGHTS
- SELLWOOD
- SUNNYSIDE
- 不属于学习区域

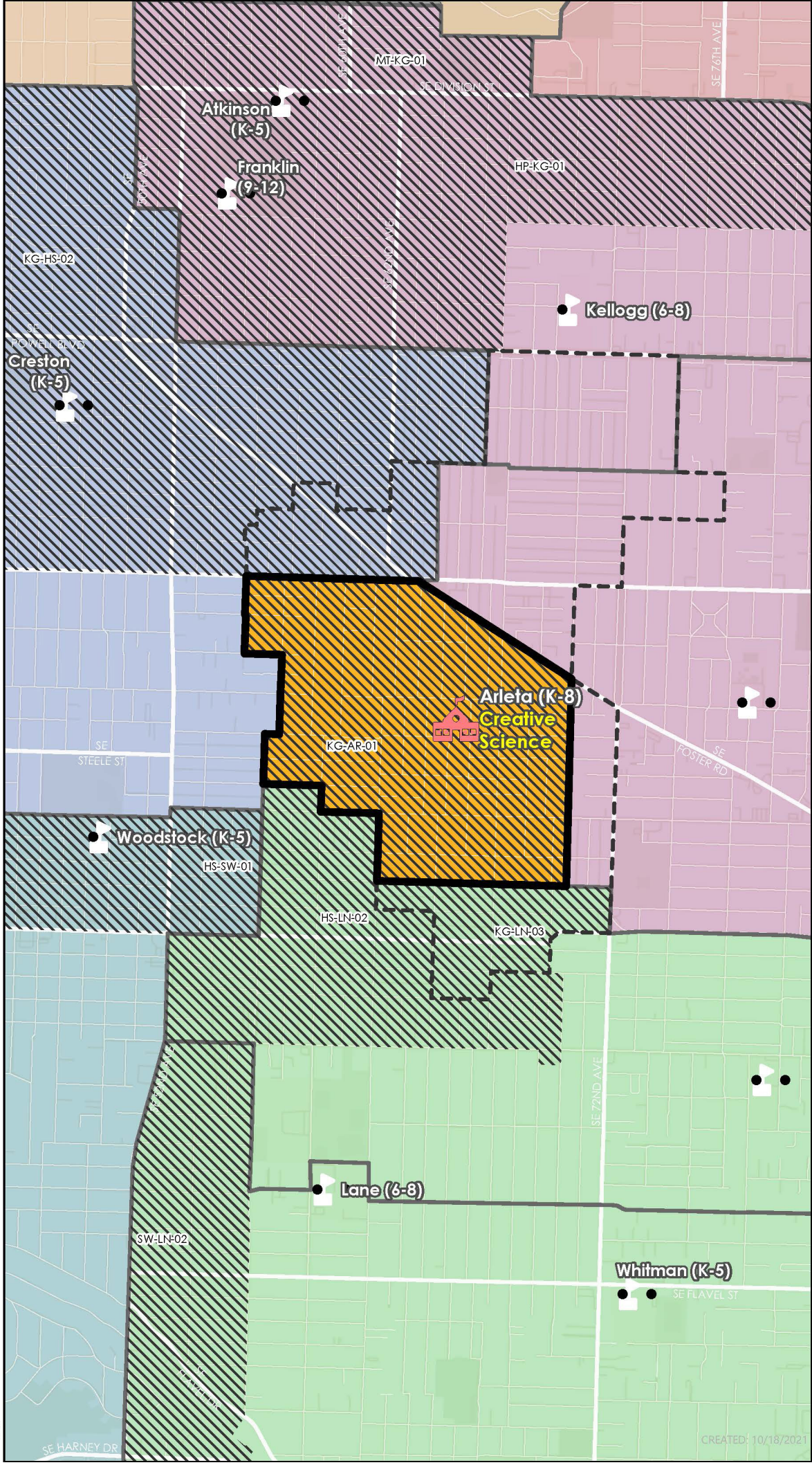

Arleta 6-8 所涉更改:

更改代码	全部 N-hood 课程学生	N-hood 课程 ELL 学生	N-hood 黑人/原住民学生

更改纳入 Arleta 6-8:

更改代码	全部 N-hood 课程学生	N-hood 课程 ELL 学生	N-hood 黑人/原住民学生
KG-AR-01	45	1	0

所涉及学生基于 2020-21 年学生数量。涉及课程更改的学生并未体现在这些数字中。

0 0.25 0.50 英里

FLO Analytics

PPS

东南指导联盟第 2 阶段

草案 B

6-8 年级更改区域

Harrison Park

6-8

课程：

街区、西班牙语语 DLI

LEYENDA

- 本校位置
- 其他学校位置
- 本校出勤区域
- 本校当前出勤区域
- 更改区域
- 小学出勤区域

中学出勤区域

- ARLETA
- HARRISON PARK
- HOSFORD
- KELLOGG
- LANE
- MT TABOR
- ROSEWAY HEIGHTS
- SELLWOOD
- SUNNYSIDE
- 不属于学习区域

Harrison Park 6-8 所涉更改:

更改代码	全部 N-hood 课程学生	N-hood 课程 ELL 学生	N-hood 黑人/原住民学生
HP-KG-01	22	2	3

Harrison Park 6-8 所涉更改:

更改代码	全部 N-hood 课程学生	N-hood 课程 ELL 学生	N-hood 黑人/原住民学生
MT-HP-02	24	0	1
RH-HP-01	139	13	16

所涉及学生基于 2020-21 年学生数量。涉及课程更改的学生并未体现在这些数字中。

0 0.50 1 英里

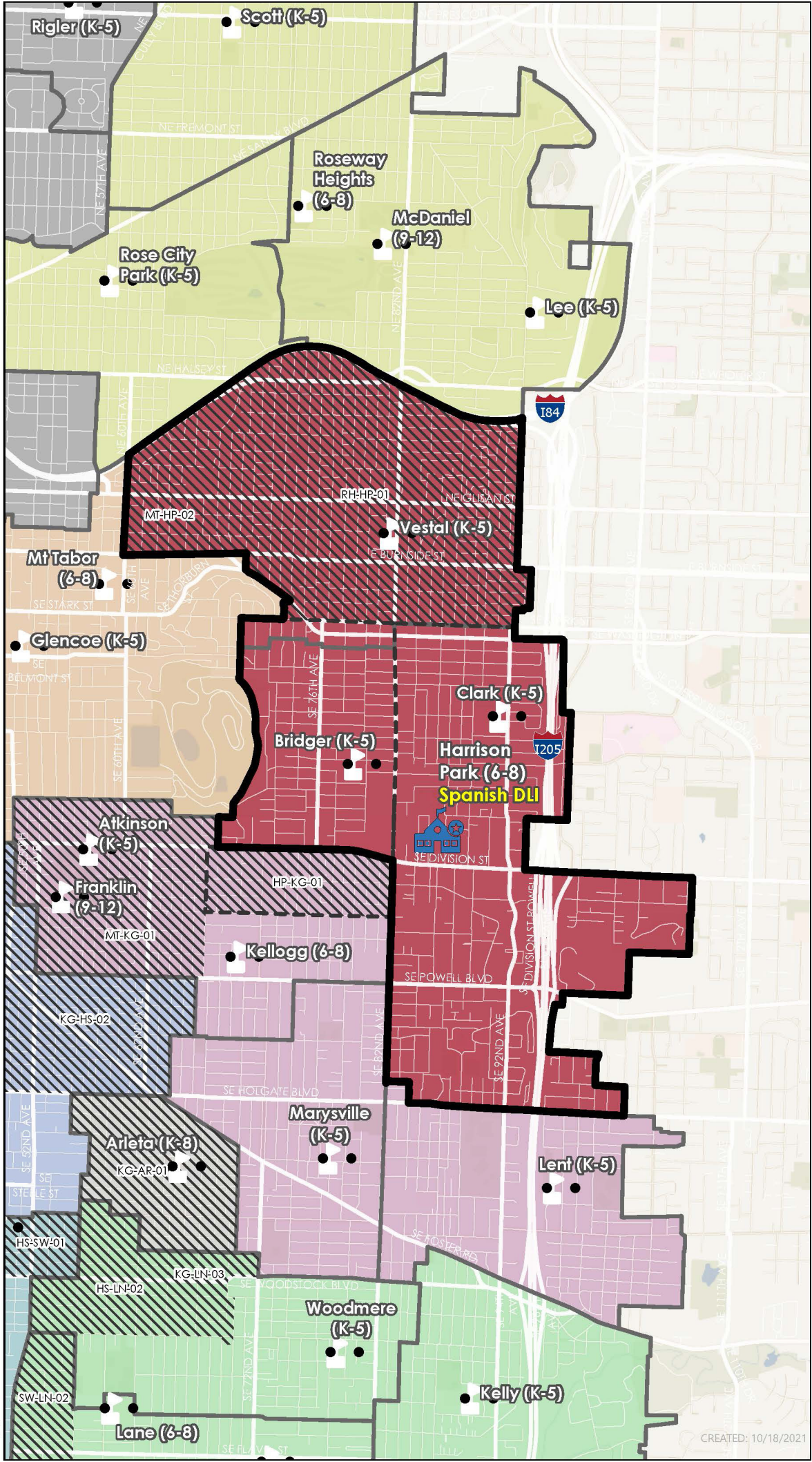

东南指导联盟第 2 阶段

草案 B

6-8 年级更改区域

Hosford

6-8

课程：

街区

LEYENDA

- 本校位置
- 其他学校位置
- 本校出勤区域
- 本校当前出勤区域
- 更改区域
- 小学出勤区域

中学出勤区域

- ARLETA
- HARRISON PARK
- HOSFORD
- KELLOGG
- LANE
- MT TABOR
- ROSEWAY HEIGHTS
- SELLWOOD
- SUNNYSIDE
- 不属于学习区域

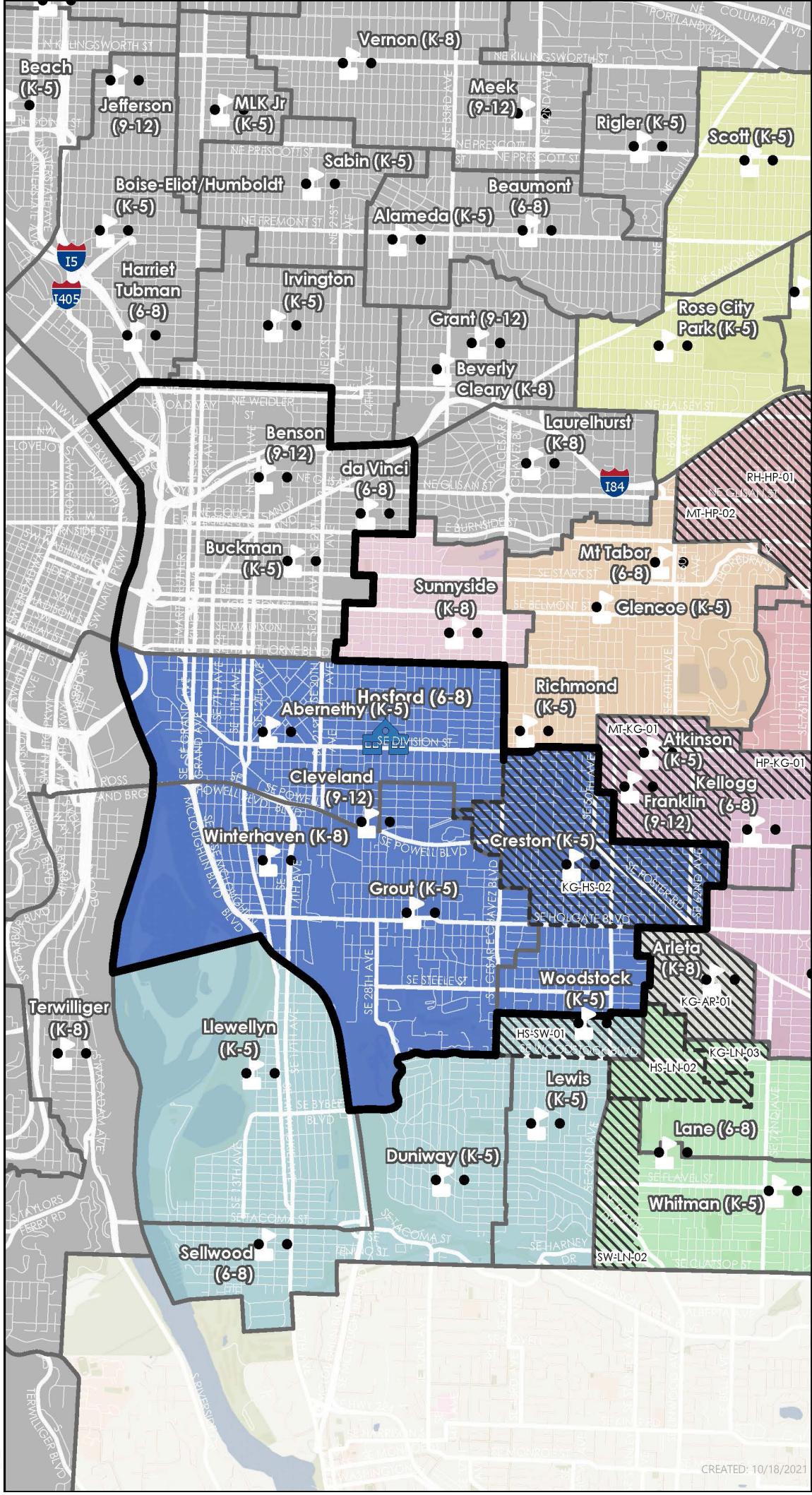

Hosford 6-8 所涉更改:

更改代码	全部 N-hood 课程学生	N-hood 课程 ELL 学生	N-hood 黑人/原住民学生
HS-LN-02	34	1	2
HS-SW-01	22	1	1

Hosford 6-8 所涉更改:

更改代码	全部 N-hood 课程学生	N-hood 课程 ELL 学生	N-hood 黑人/原住民学生
KG-HS-02	104	8	2

所涉及学生基于 2020-21 年学生数量。涉及课程更改的学生并未体现在这些数字中。

0 0.50 1英里

FLO Analytics

PPS

东南指导联盟第 2 阶段

草案 B

6-8 年级更改区域

Kellogg

6-8

课程：

街区、西班牙语语 DLI

LEYENDA

- 本校位置
- 其他学校位置
- 本校出勤区域
- 本校当前出勤区域
- 更改区域
- 小学出勤区域

中学出勤区域

- ARLETA
- HARRISON PARK
- HOSFORD
- KELLOGG
- LANE
- MT TABOR
- ROSEWAY HEIGHTS
- SELLWOOD
- SUNNYSIDE
- 不属于学习区域

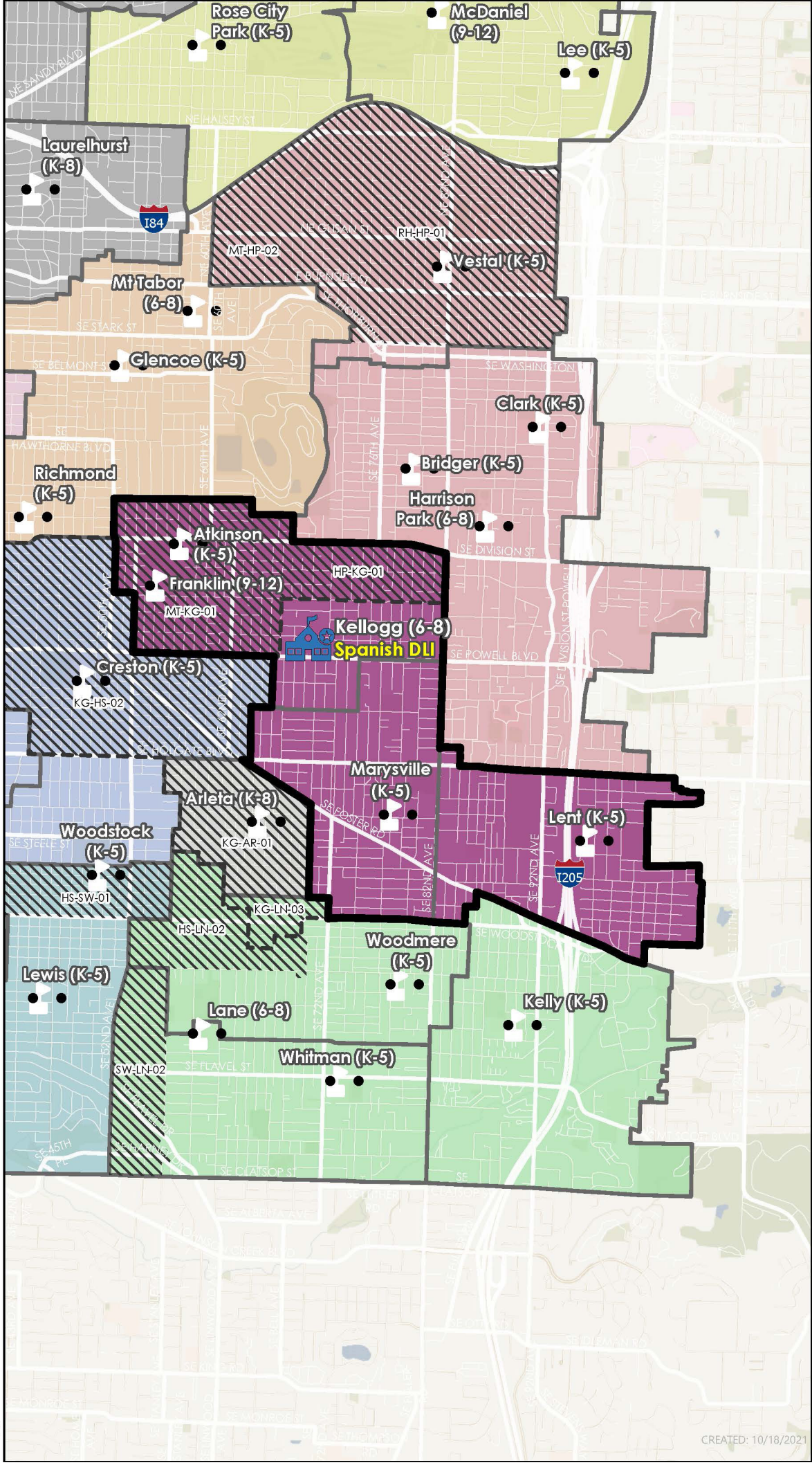

Kellog 6-8 所涉更改:

更改代码	全部 N-hood 课程学生	N-hood 课程 ELL 学生	N-hood 黑人/原住民学生
KG-AR-01	45	1	0
KG-HS-02	104	8	2
KG-LN-03	15	2	0

Kellog 6-8 所涉更改:

更改代码	全部 N-hood 课程学生	N-hood 课程 ELL 学生	住民学生
HP-KG-01	22	2	3
MT-KG-01	90	3	2

所涉及学生基于 2020-21 年学生数量。涉及课程更改的学生并未体现在这些数字中。

0 0.50 1 英里

CREATED: 10/18/2021

东南指导联盟第 2 阶段

草案 B

6-8 年级更改区域

LANE

6-8

课程：

街区、俄语 DLI、中文 DLI

LEYENDA

- 本校位置
- 其他学校位置
- 本校出勤区域
- 本校当前出勤区域
- 更改区域
- 小学出勤区域

中学出勤区域

- ARLETA
- HARRISON PARK
- HOSFORD
- KELLOGG
- LANE
- MT TABOR
- ROSEWAY HEIGHTS
- SELLWOOD
- SUNNYSIDE
- 不属于学习区域

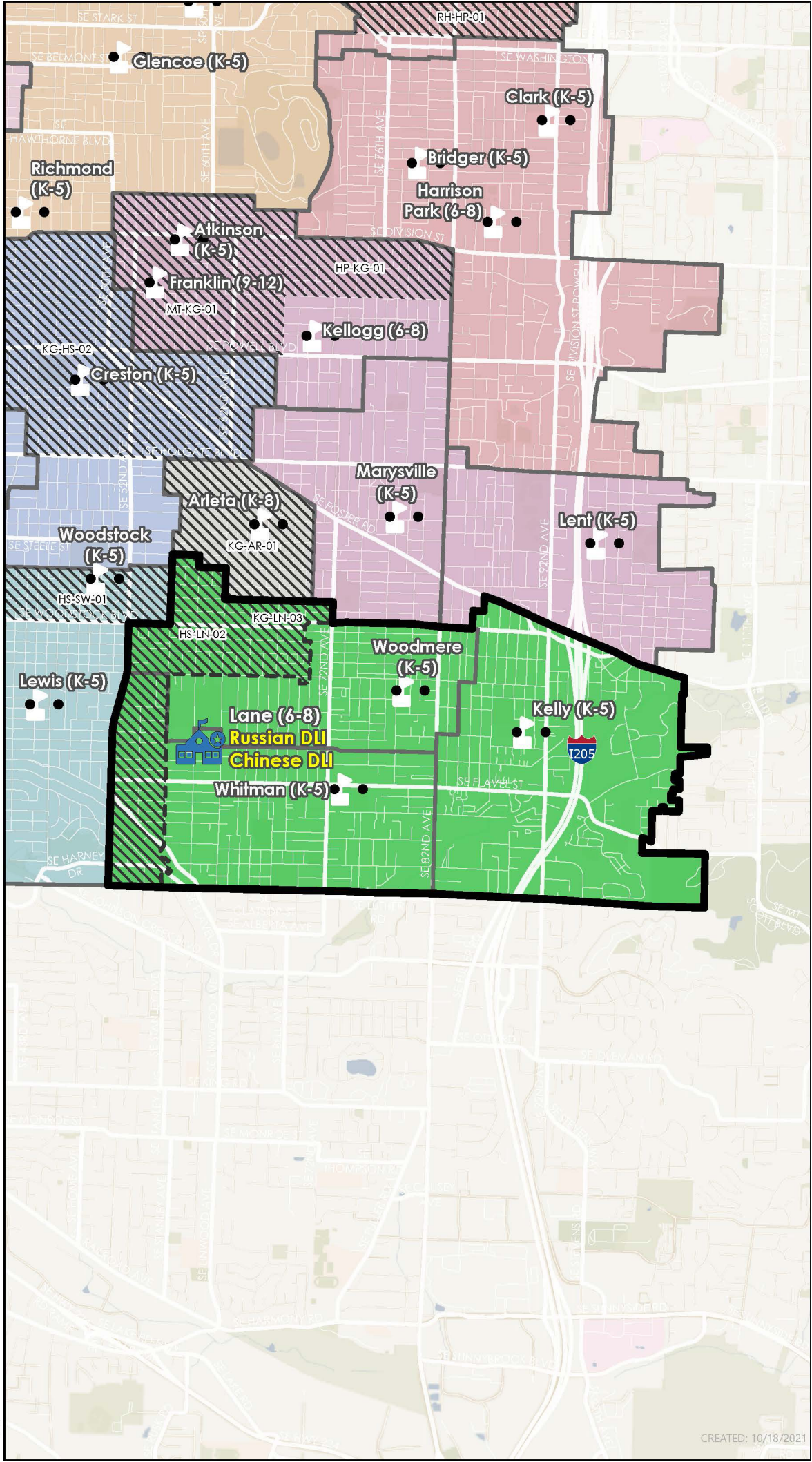

Lane 6-8 所涉更改:

更改代码	全部 N-hood 课程学生	N-hood 课程 ELL 学生	N-hood 黑人/原住民学生

Lane 6-8 所涉更改:

更改代码	全部 N-hood 课程学生	N-hood 课程 ELL 学生	N-hood 黑人/原住民学生
HS-LN-02	34	1	2
KG-LN-03	15	2	0
SW-LN-02	39	0	3

所涉及学生基于 2020-21 年学生数量。涉及课程更改的学生并未体现在这些数字中。

0 0.50 1 英里

FLO Analytics

PPS

CREATED: 10/18/2021

东南指导联盟第 2 阶段

草案 B

6-8 年级更改区域

MT. TABOR

6-8

课程：

街区、日语 DLI

LEYENDA

- 本校位置
- 其他学校位置
- 本校出勤区域
- 本校当前出勤区域
- 更改区域
- 小学出勤区域

中学出勤区域

- ARLETA
- HARRISON PARK
- HOSFORD
- KELLOGG
- LANE
- MT TABOR
- ROSEWAY HEIGHTS
- SELLWOOD
- SUNNYSIDE
- 不属于学习区域

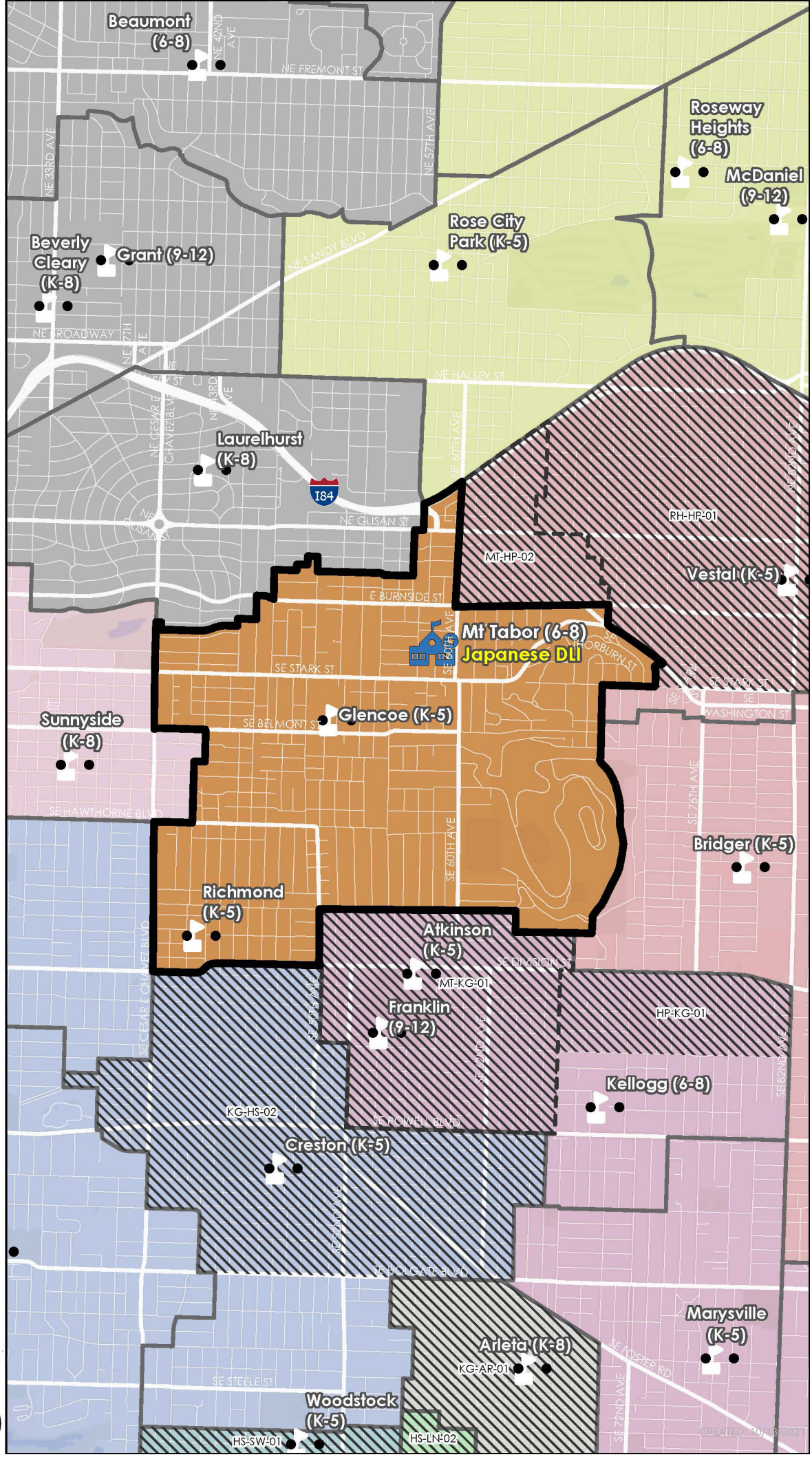

Tabor 6-8 所涉更改:

更改代码	全部 N-hood 课程学生	N-hood 课程 ELL 学生	N-hood 黑人/原住民学生
MT-HP-02	24	0	1
MT-KG-01	90	3	2

Tabor 6-8 所涉更改:

更改代码	全部 N-hood 课程学生	N-hood 课程 ELL 学生	N-hood 黑人/原住民学生

所涉及学生基于 2020-21 年学生数量。涉及课程更改的学生并未体现在这些数字中。

0 0.50 1 英里

FLO Analytics

PPS

东南指导联盟第 2 阶段

草案 B

6-8 年级更改区域

ROSEWAY HEIGHTS

6-8

课程：

街区、西班牙语 DLI、越南语 DLI

LEYENDA

- 本校位置
- 其他学校位置
- 本校出勤区域
- 本校当前出勤区域
- 更改区域
- 小学出勤区域

中学出勤区域

- ARLETA
- HARRISON PARK
- HOSFORD
- KELLOGG
- LANE
- MT TABOR
- ROSEWAY HEIGHTS
- SELLWOOD
- SUNNYSIDE
- 不属于学习区域

Roseway Heights 6-8 所涉更改:grado:

更改代码	全部 N-hood 课程学生	N-hood 课程 ELL 学生	N-hood 黑人/原住民学生
RH-HP-01	139	13	16

Roseway Heights 6-8 所涉更改:

Código de cambio	全部 N-hood 课程学生	N-hood 课程 ELL 学生	N-hood 黑人/原住民学生

所涉及学生基于 2020-21 年学生数量。涉及课程更改的学生并未体现在这些数字中。

0 0.50 1 英里

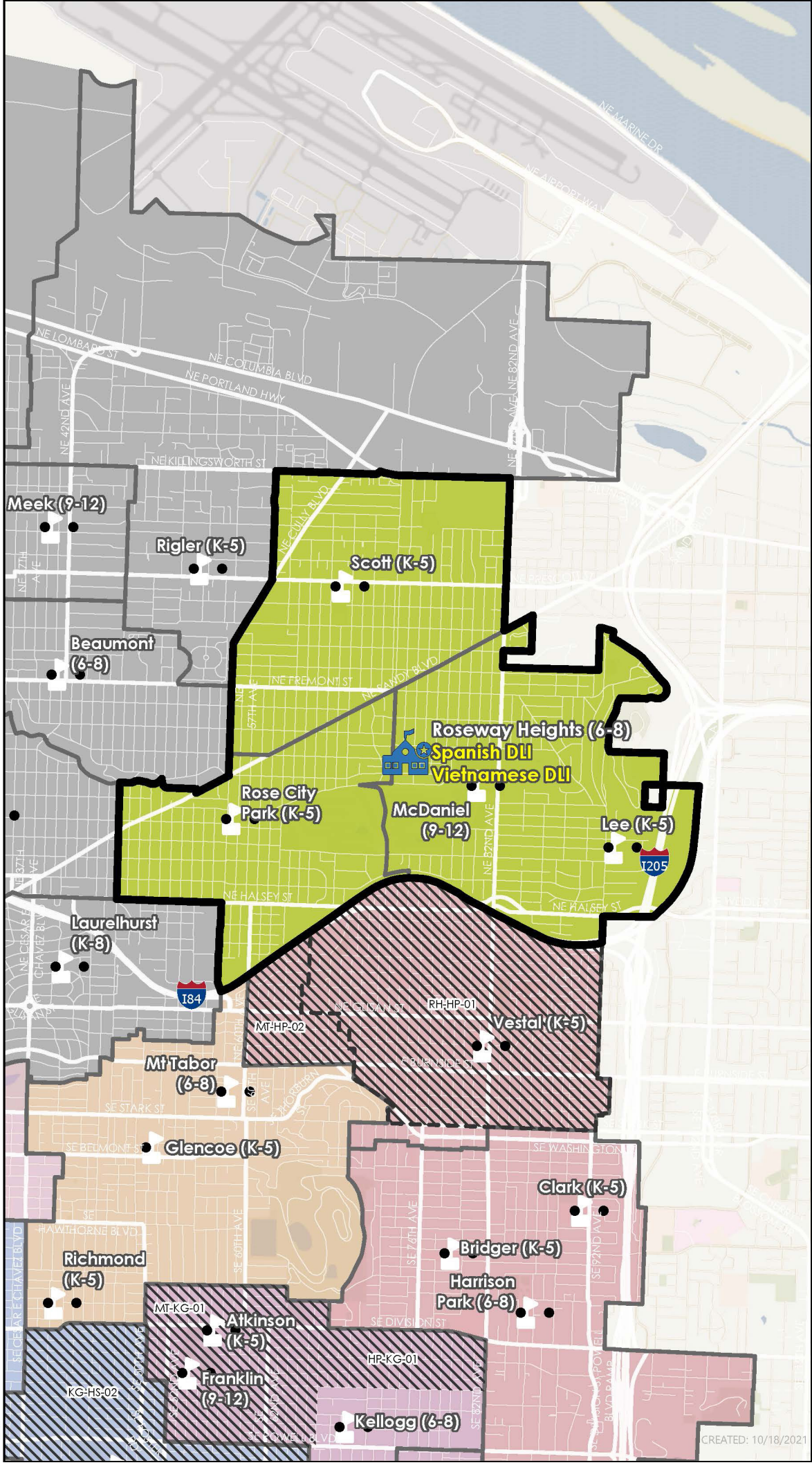

东南指导联盟第 2 阶段

草案 B

6-8 年级更改区域

SELLWOOD

6-8

课程：

街区

LEYENDA

- 本校位置
- 其他学校位置
- 本校出勤区域
- 本校当前出勤区域
- 更改区域
- 小学出勤区域

中学出勤区域

- ARLETA
- HARRISON PARK
- HOSFORD
- KELLOGG
- LANE
- MT TABOR
- ROSEWAY HEIGHTS
- SELLWOOD
- SUNNYSIDE
- 不属于学习区域

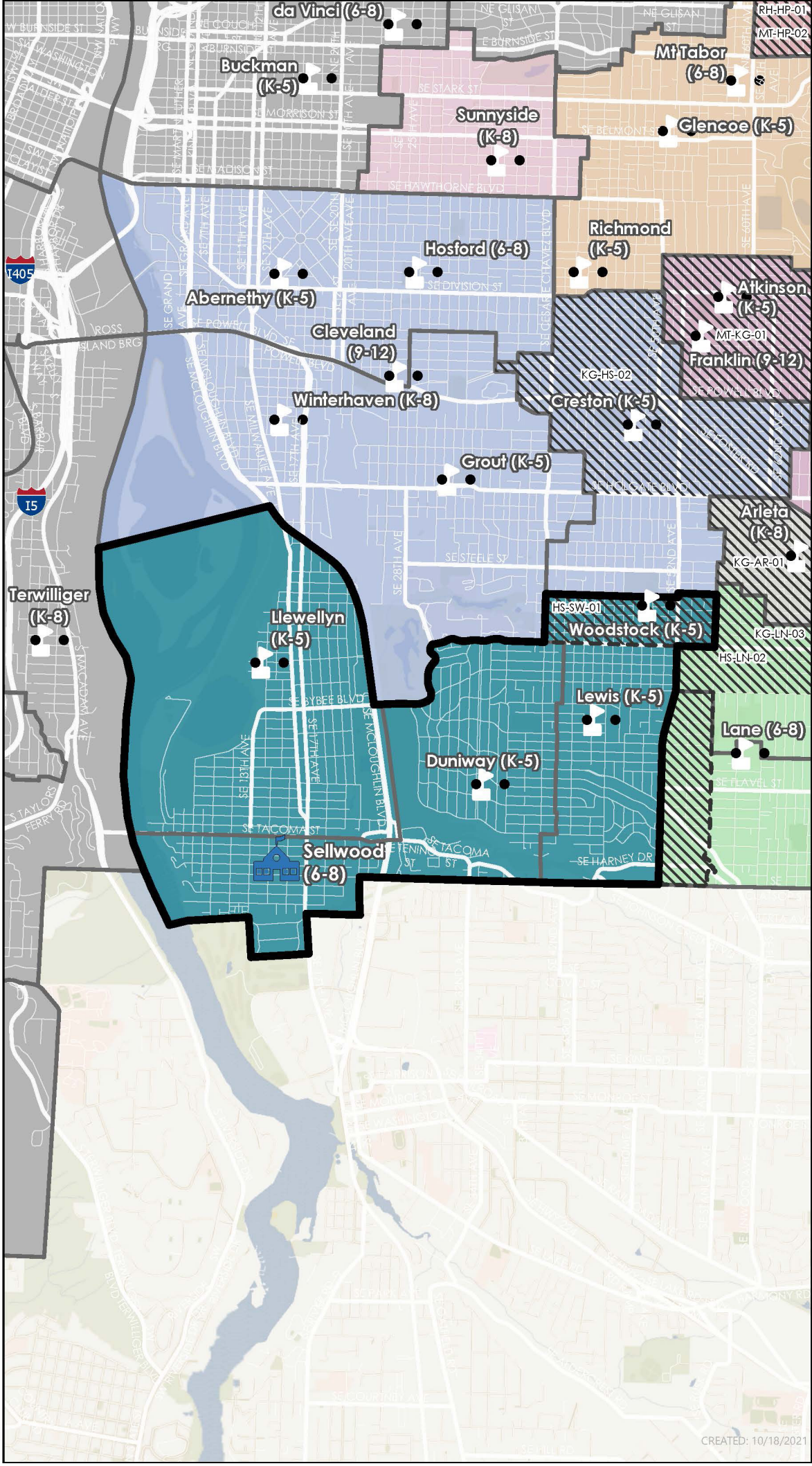

Sellwood 6-8 所涉更改:

更改代码	全部 N-hood 课程学生	N-hood 课程 ELL 学生	N-hood 黑人/原住民学生
SW-LN-02	39	0	3

Sellwood 6-8 所涉更改:

更改代码	全部 N-hood 课程学生	N-hood 课程 ELL 学生	N-hood 黑人/原住民学生
HS-SW-01	22	1	1

所涉及学生基于 2020-21 年学生数量。涉及课程更改的学生并未体现在这些数字中。

0 0.50 1 英里

CREATED: 10/18/2021

K-5 年级边界更改图

School Codes

Arleta = AR
Atkinson = AT
Bridger = BR
Clark = CL
Creston = CR
Glencoe = GL
Harrison Park = HP
Kelly = KL

Lent = LT
Lewis = LW
Marysville = MW
Sunnyside = SN
Vestal = VS
Whitman = WT
Woodmere = WM
Woodstock = WS

东南指导联盟第 2 阶段

草案 B

K-8 年级更改区域

ARLETA

K-8

课程：

创意科学

LEYENDA

- 本校位置
- 其他学校位置
- 本校出勤区域
- 本校当前出勤区域
- 更改区域
- 小学出勤区域
- 不属于学习区域

中学出勤区域

- ARLETA
- HARRISON PARK
- HOSFORD
- KELLOGG
- LANE
- MT TABOR
- ROSEWAY HEIGHTS
- SELLWOOD
- SUNNYSIDE

Arleta K-5 所涉更改：

更改代码	全部 N-hood 课程学生	N-hood 课程 ELL 学生	N-hood 黑人/原住民学生
AR-AT-01	43	2	2
AR-CR-01	11	3	0
AR-MV-01	60	5	1
AR-MV-02	27	4	0
AR-WM-02	19	0	1

Arleta K-5 所涉更改：

更改代码	全部 N-hood 课程学生	N-hood 课程 ELL 学生	N-hood 黑人/原住民学生

所涉及学生基于 2020-21 年学生数量。涉及课程更改的学生并未体现在这些数字中。

0 0.50 1 英里

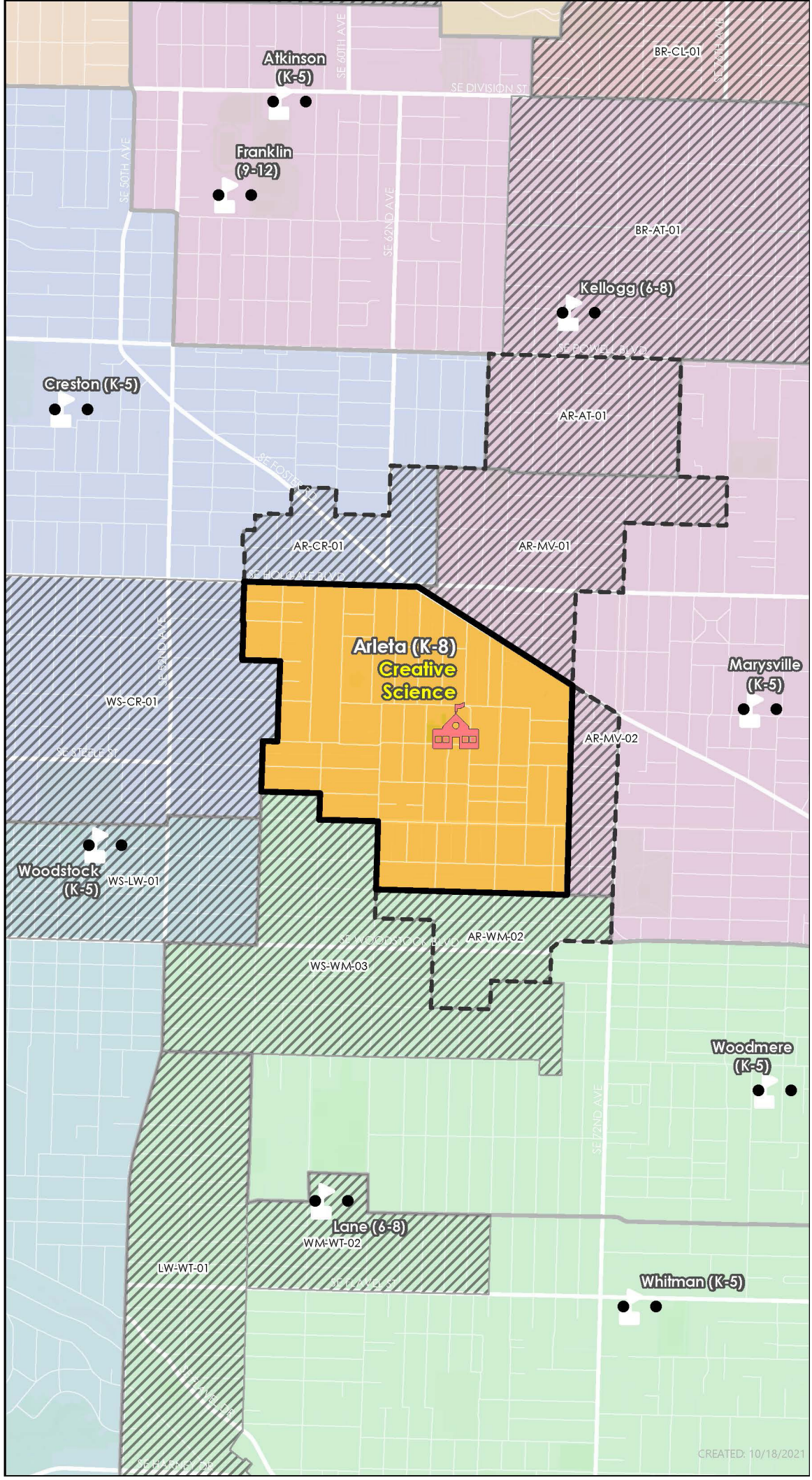

东南指导联盟第 2 阶段

草案 B

K-5 年级更改区域

ATKINSON

K-5

课程：

街区

LEYENDA

- 本校位置
- 其他学校位置
- 本校出勤区域
- 本校当前出勤区域
- 更改区域
- 小学出勤区域
- 不属于学习区域

中学出勤区域

- ARLETA
- HARRISON PARK
- HOSFORD
- KELLOGG
- LANE
- MT TABOR
- ROSEWAY HEIGHTS
- SELLWOOD
- SUNNYSIDE

Atkinson K-5 所涉更改：

更改代码	全部 N-hood 课程学生	N-hood 课程 ELL 学生	N-hood 黑人/原住民学生
AT-GL-01	39	0	0

Atkinson K-5 所涉更改：

更改代码	全部 N-hood 课程学生	N-hood 课程 ELL 学生	N-hood 黑人/原住民学生
AR-AT-01	43	2	2
BR-AT-01	73	3	11

所涉及学生基于 2020-21 年学生数量。涉及课程更改的学生并未体现在这些数字中。

0 0.38 0.75 英里

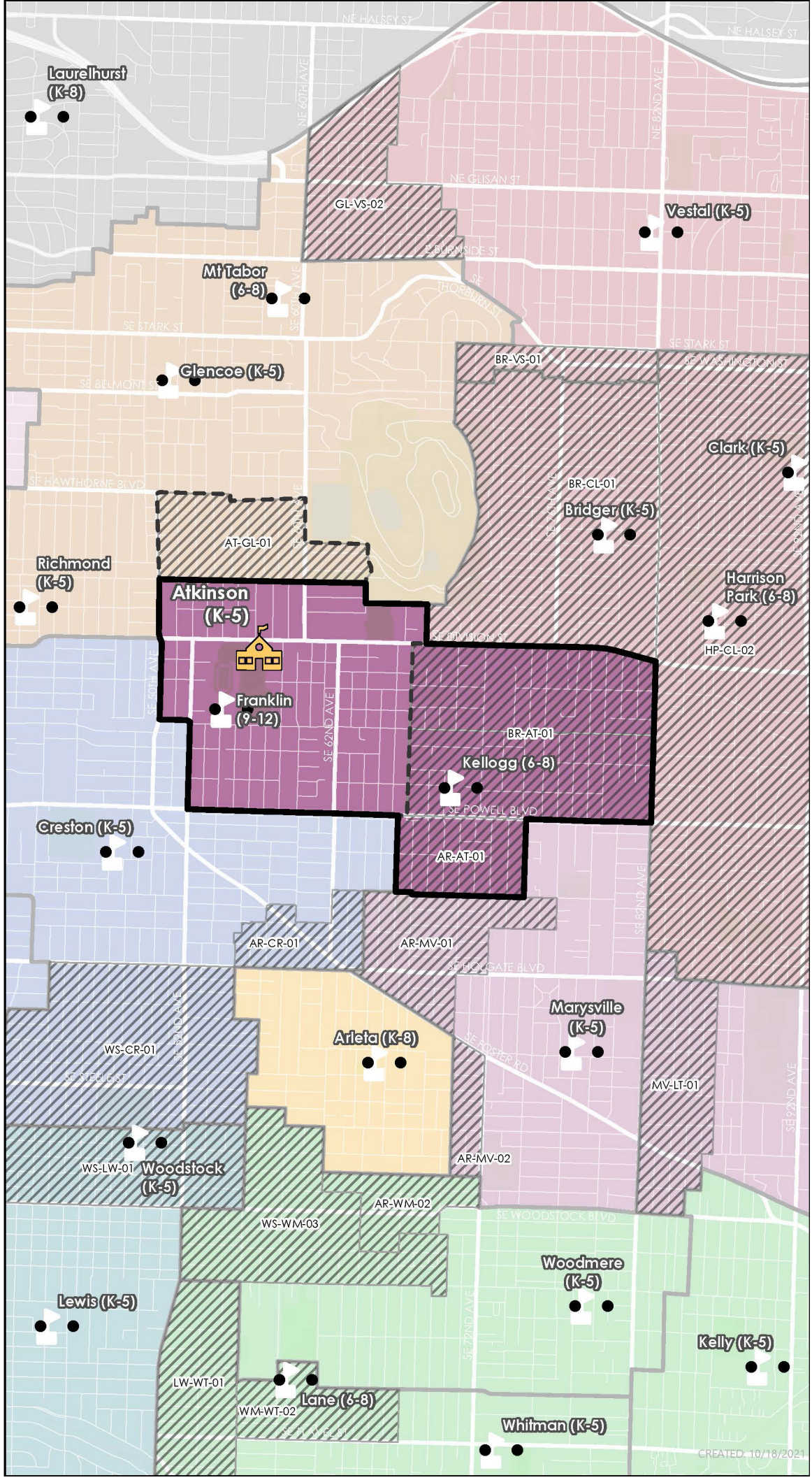

CREATED: 10/18/2021

东南指导联盟第 2 阶段

草案 B

K-5 年级更改区域

CLARK

K-5

课程：

街区

LEYENDA

- 本校位置
- 其他学校位置
- 本校出勤区域
- 本校当前出勤区域
- 更改区域
- 小学出勤区域
- 不属于学习区域

中学出勤区域

- ARLETA
- HARRISON PARK
- HOSFORD
- KELLOGG
- LANE
- MT TABOR
- SELLWOOD

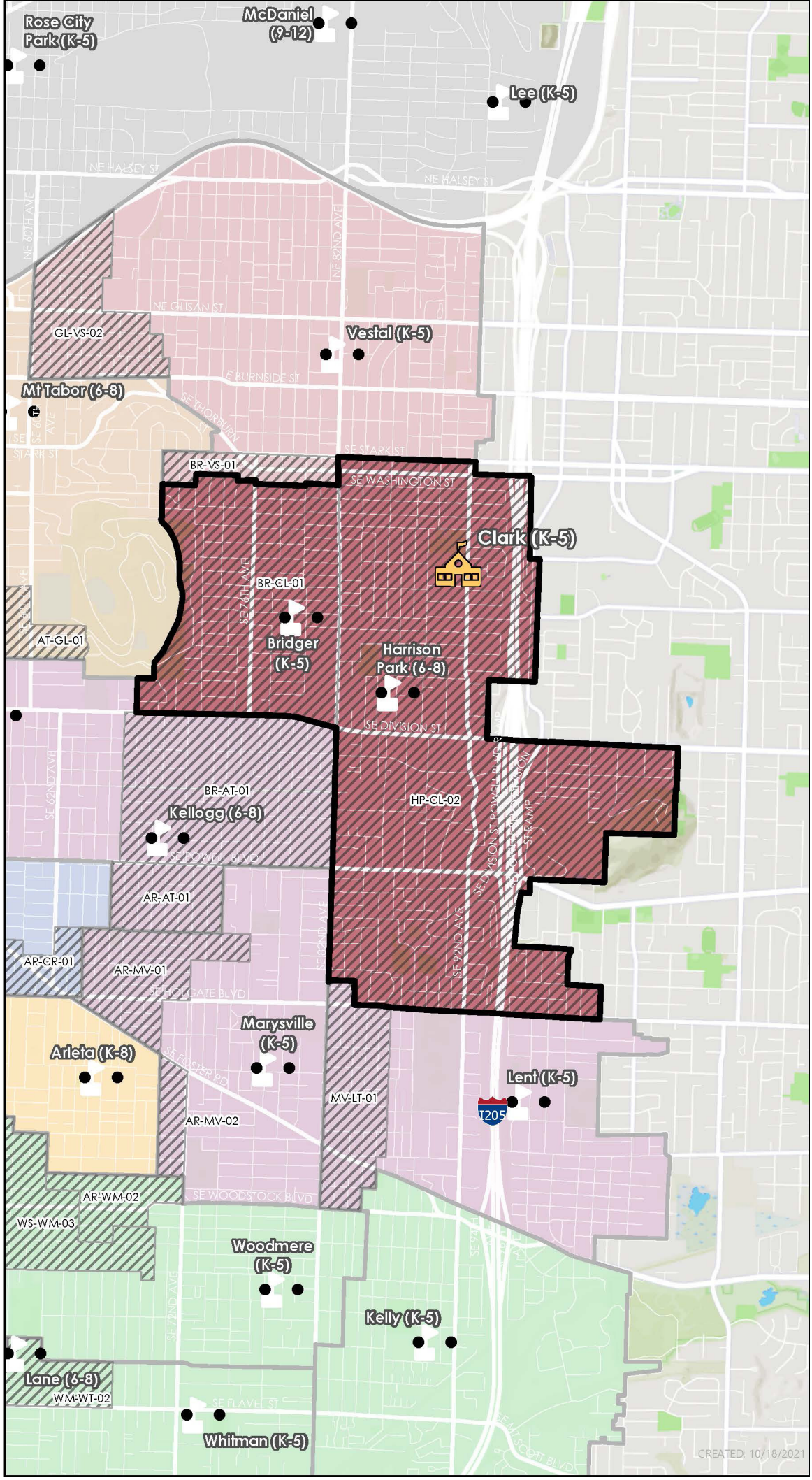

Clark K-5 所涉更改：

更改代码	全部 N-hood 课程学生	N-hood 课程 ELL 学生	N-hood 黑人/原住民学生

Clark K-5 所涉更改：

更改代码	全部 N-hood 课程学生	N-hood 课程 ELL 学生	N-hood 黑人/原住民学生
BR-CL-01	50	4	2
HP-CL-02	261	107	73

所涉及学生基于 2020-21 年学生数量。涉及课程更改的学生并未体现在这些数字中。

0 0.45 0.9 英里

FLO Analytics

PPS

东南指导联盟第 2 阶段

草案 B

K-5 年级更改区域

CRESTON

K-5

课程：

街区

LEYENDA

本校位置

其他学校位置

本校出勤区域

本校当前出勤区域

更改区域

小学出勤区域

不属于学习区域

中学出勤区域

- ARLETA
- HARRISON PARK
- HOSFORD
- KELLOGG
- LANE
- MT TABOR
- ROSEWAY HEIGHTS
- SELLWOOD
- SUNNYSIDE
- NO INCLUIDO EN EL ÁREA DE ESTUDIO

Creston K-5 所涉更改：

更改代码	全部 N-hood 课程学生	N-hood 课程 ELL 学生	N-hood 黑人/原住民学生

Creston K-5 所涉更改：

更改代码	全部 N-hood 课程学生	N-hood 课程 ELL 学生	N-hood 黑人/原住民学生
AR-CR-01	11	3	0
WS-CR-01	110	3	1

所涉及学生基于 2020-21 年学生数量。涉及课程更改的学生并未体现在这些数字中。

0 0.4 0.8 英里

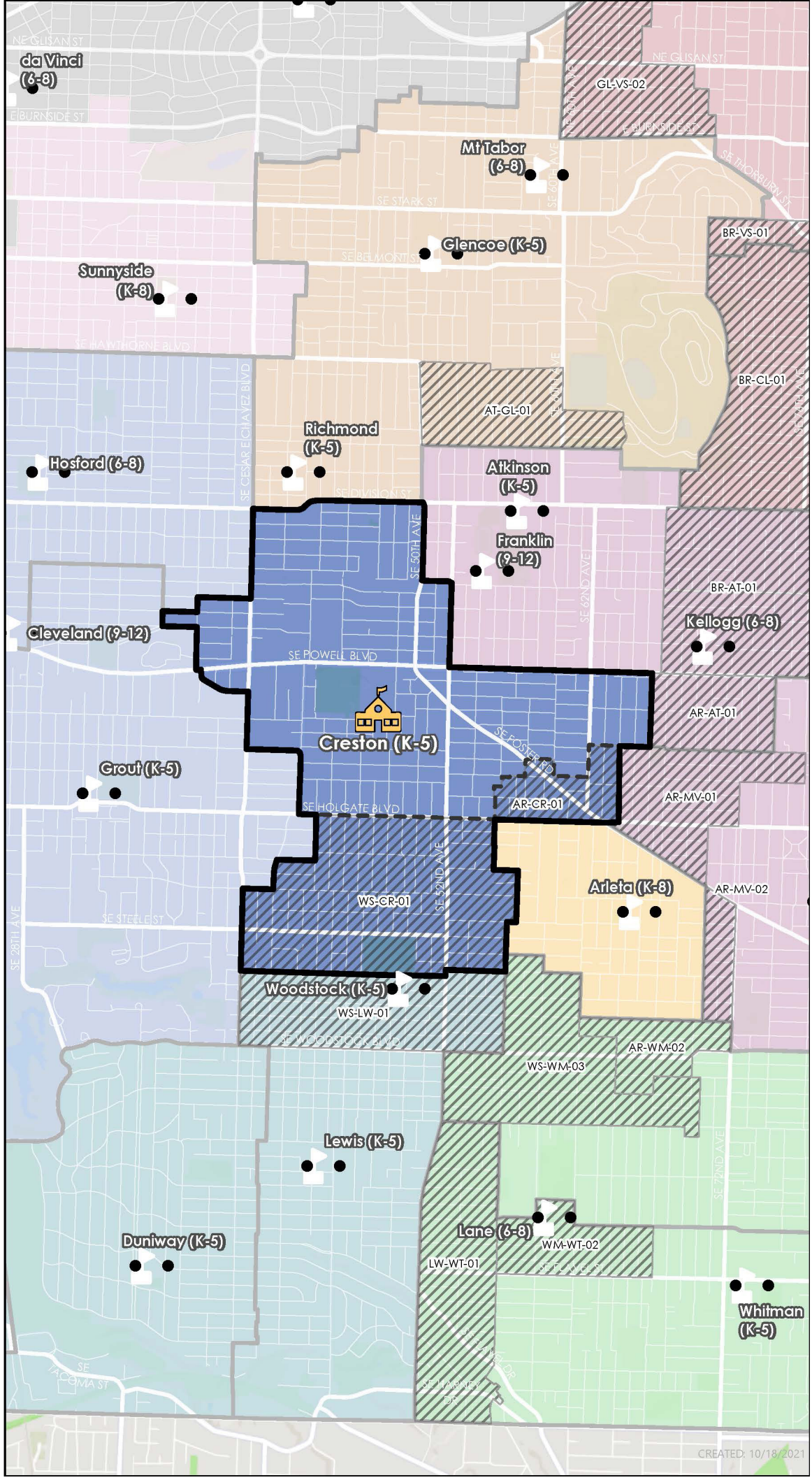

东南指导联盟第 2 阶段

草案 B

K-5 年级更改区域

GLENCOE

K-5

课程：

街区

LEYENDA

- 本校位置
- 其他学校位置
- 本校出勤区域
- 本校当前出勤区域
- 更改区域
- 小学出勤区域
- 不属于学习区域

中学出勤区域

- ARLETA
- HARRISON PARK
- HOSFORD
- KELLOGG
- LANE
- MT TABOR
- ROSEWAY HEIGHTS
- SELLWOOD
- SUNNYSIDE
- NO INCLUIDO EN EL ÁREA DE ESTUDIO

Creston K-5 所涉更改：

更改代码	全部 N-hood 课程学生	N-hood 课程 ELL 学生	N-hood 黑人/原住民学生
GL-VS-02	34	2	0

Creston K-5 所涉更改：

更改代码	全部 N-hood 课程学生	N-hood 课程 ELL 学生	N-hood 黑人/原住民学生
AT-GL-01	39	0	0

所涉及学生基于 2020-21 年学生数量。涉及课程更改的学生并未体现在这些数字中。

0 0.4 0.8 英里

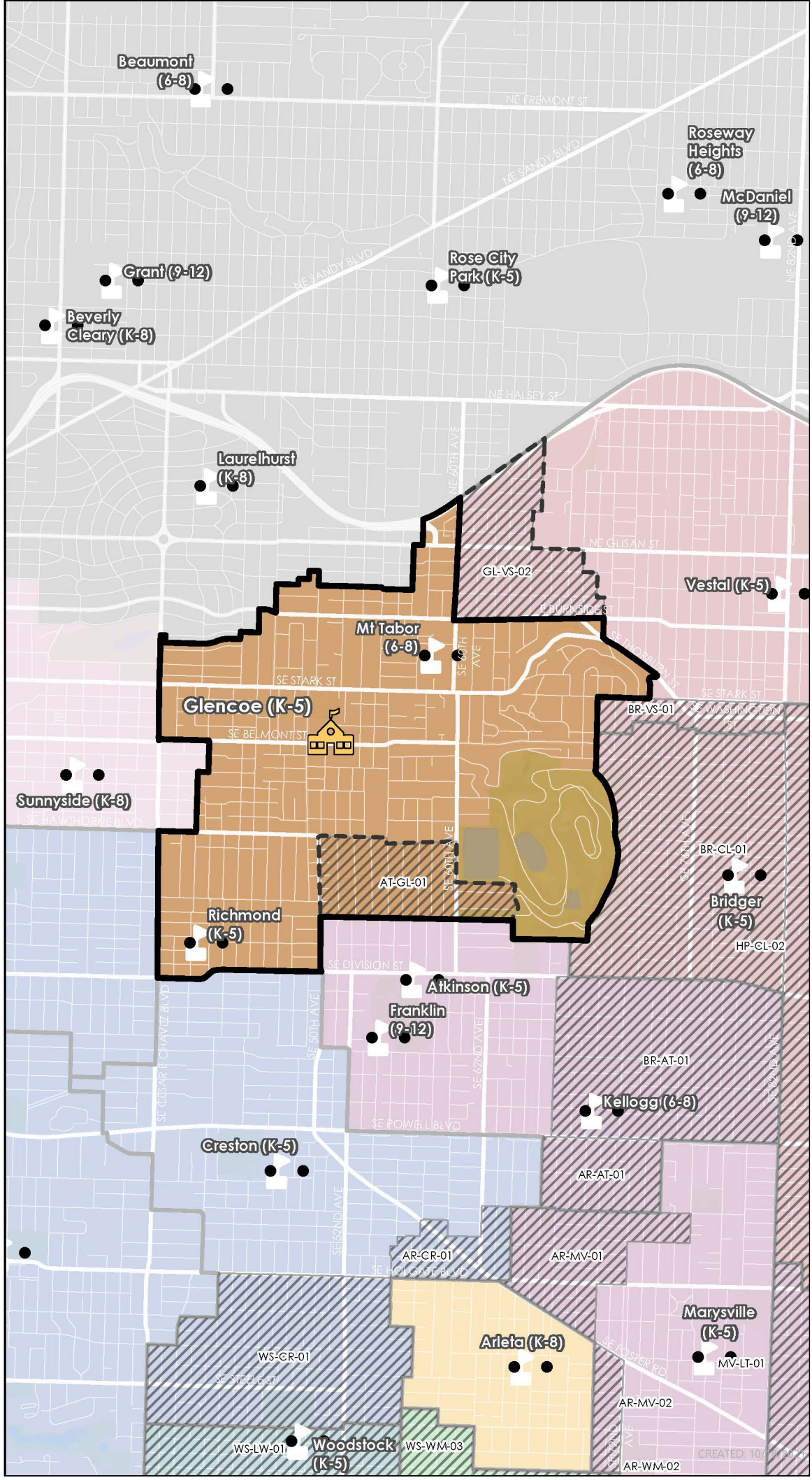

东南指导联盟第 2 阶段

草案 B

K-5 年级更改区域

LENT

K-5

课程：

街区

LEYENDA

- 本校位置
- 其他学校位置
- 本校出勤区域
- 本校当前出勤区域
- 更改区域
- 小学出勤区域
- 不属于学习区域

中学出勤区域

- HARRISON PARK
- KELLOGG
- LANE

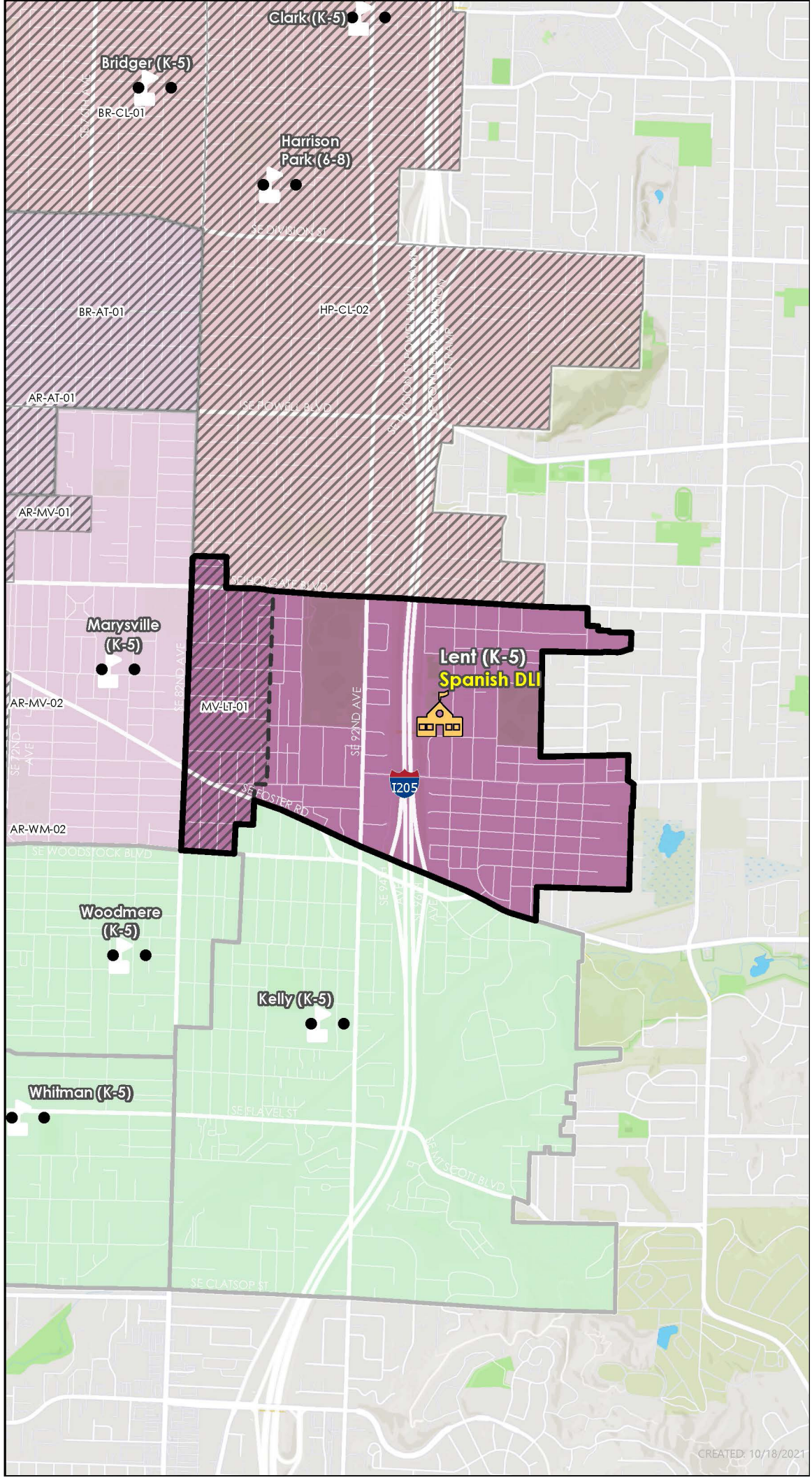

Lewis K-5 所涉更改：

更改代码	全部 N-hood 课程学生	N-hood 课程 ELL 学生	N-hood 黑人/原住民学生

Lewis K-5 所涉更改：

更改代码	全部 N-hood 课程学生	N-hood 课程 ELL 学生	N-hood 黑人/原住民学生
MV-LT-01	51	7	11

所涉及学生基于 2020-21 年学生数量。涉及课程更改的学生并未体现在这些数字中。

0 0.35 0.7 英里

东南指导联盟第 2 阶段

草案 B

K-5 年级更改区域

LEWIS

K-5

课程：

街区

LEYENDA

本校位置

其他学校位置

本校出勤区域

本校当前出勤区域

更改区域

小学出勤区域

不属于学习区域

中学出勤区域

ARLETA

HOSFORD

KELLOGG

LANE

SELLWOOD

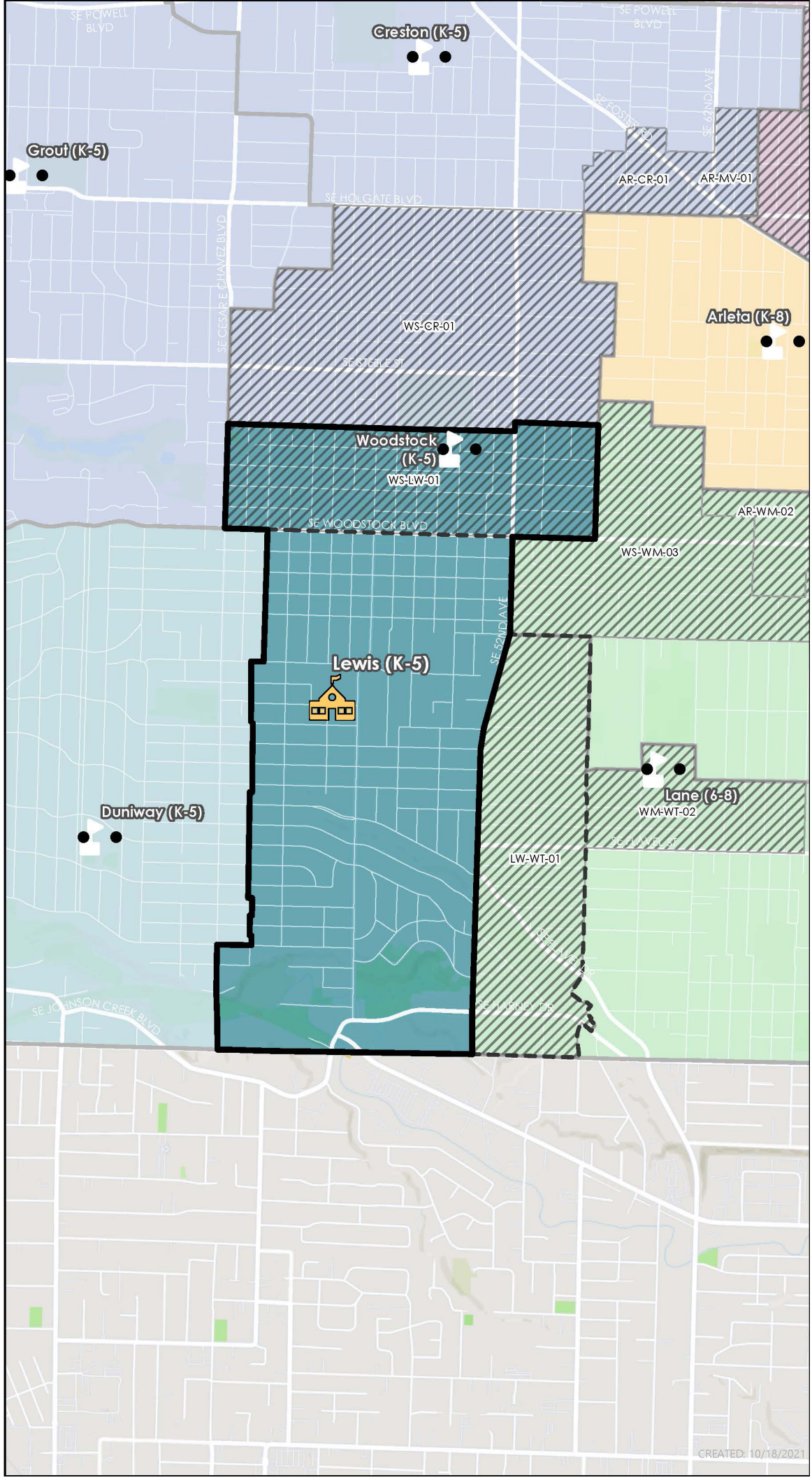

Lewis K-5 所涉更改：

更改代码	全部 N-hood 课程学生	N-hood 课程 ELL 学生	N-hood 黑人/原住民学生
LW-WT-01	62	3	1

Lewis K-5 所涉更改：

更改代码	全部 N-hood 课程学生	N-hood 课程 ELL 学生	N-hood 黑人/原住民学生
WS-LW-01	41	2	1

所涉及学生基于 2020-21 年学生数量。涉及课程更改的学生并未体现在这些数字中。

0 0.28 0.55 英里

FLO Analytics

PPS

东南指导联盟第 2 阶段

草案 B

K-5 年级更改区域

MARYSVILLE

K-5

课程：

街区

LEYENDA

- 本校位置
- 其他学校位置
- 本校出勤区域
- 本校当前出勤区域
- 更改区域
- 小学出勤区域
- 不属于学习区域

中学出勤区域

- ARLETA
- HARRISON PARK
- HOSFORD
- KELLOGG
- LANE
- MT TABOR
- SELLWOOD

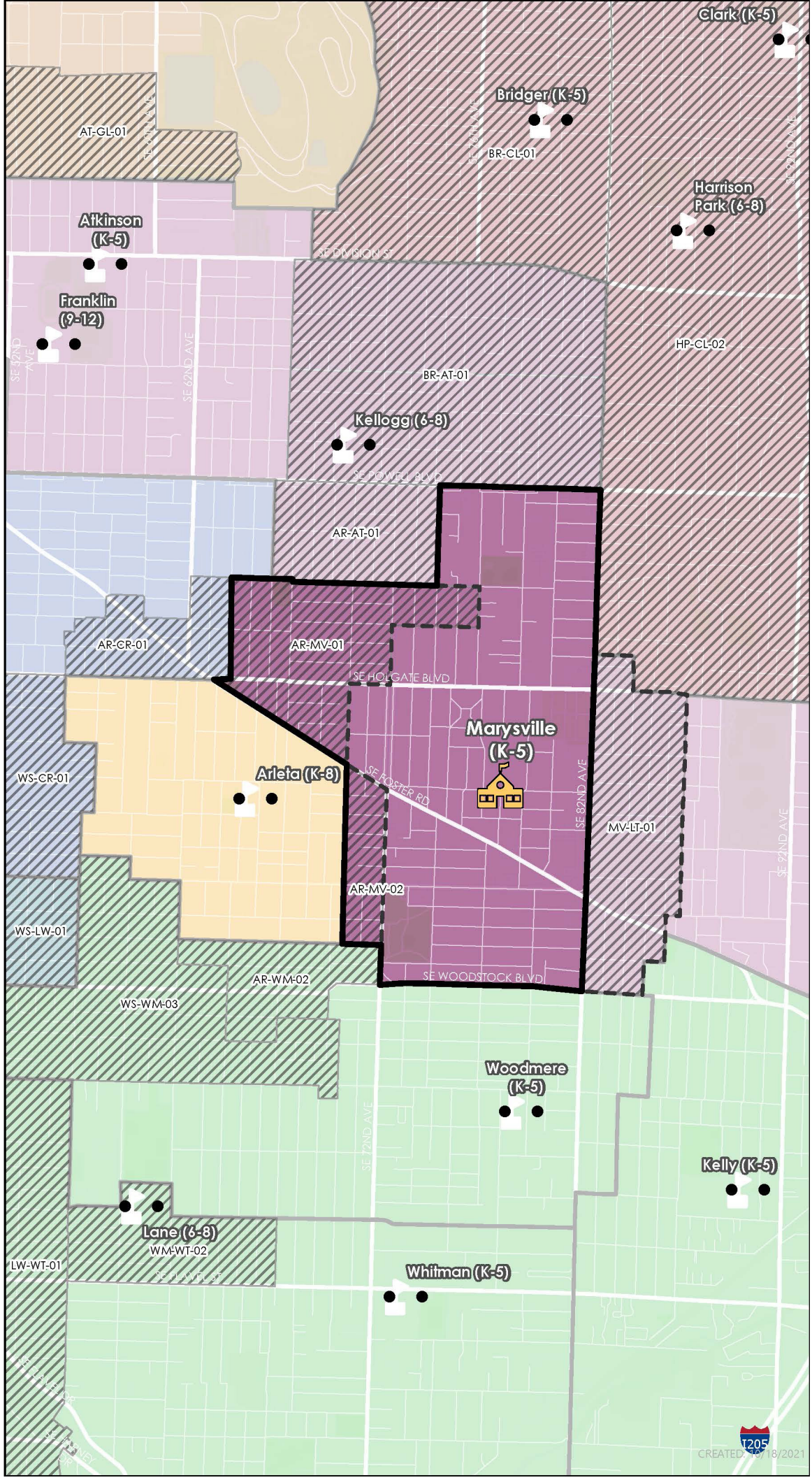

Marysville K-5 所涉更改：

更改代码	全部 N-hood 课程学生	N-hood 课程 ELL 学生	N-hood 黑人/原住民学生
MV-LT-01	51	7	11

Marysville K-5 所涉更改：

更改代码	全部 N-hood 课程学生	N-hood 课程 ELL 学生	N-hood 黑人/原住民学生
AR-MV-01	60	5	1
AR-MV-02	27	4	0

所涉及学生基于 2020-21 年学生数量。涉及课程更改的学生并未体现在这些数字中。

0 0.3 0.6 英里

FLO Analytics

PPS

CREATED: 10/18/2021

东南指导联盟第 2 阶段

草案 B

K-5 年级更改区域

VESTAL

K-5

课程：

街区

LEYENDA

- 本校位置
- 其他学校位置
- 本校出勤区域
- 本校当前出勤区域
- 更改区域
- 小学出勤区域
- 不属于学习区域

中学出勤区域

- HARRISON PARK
- HOSFORD
- KELLOGG
- MT TABOR
- ROSEWAY HEIGHTS

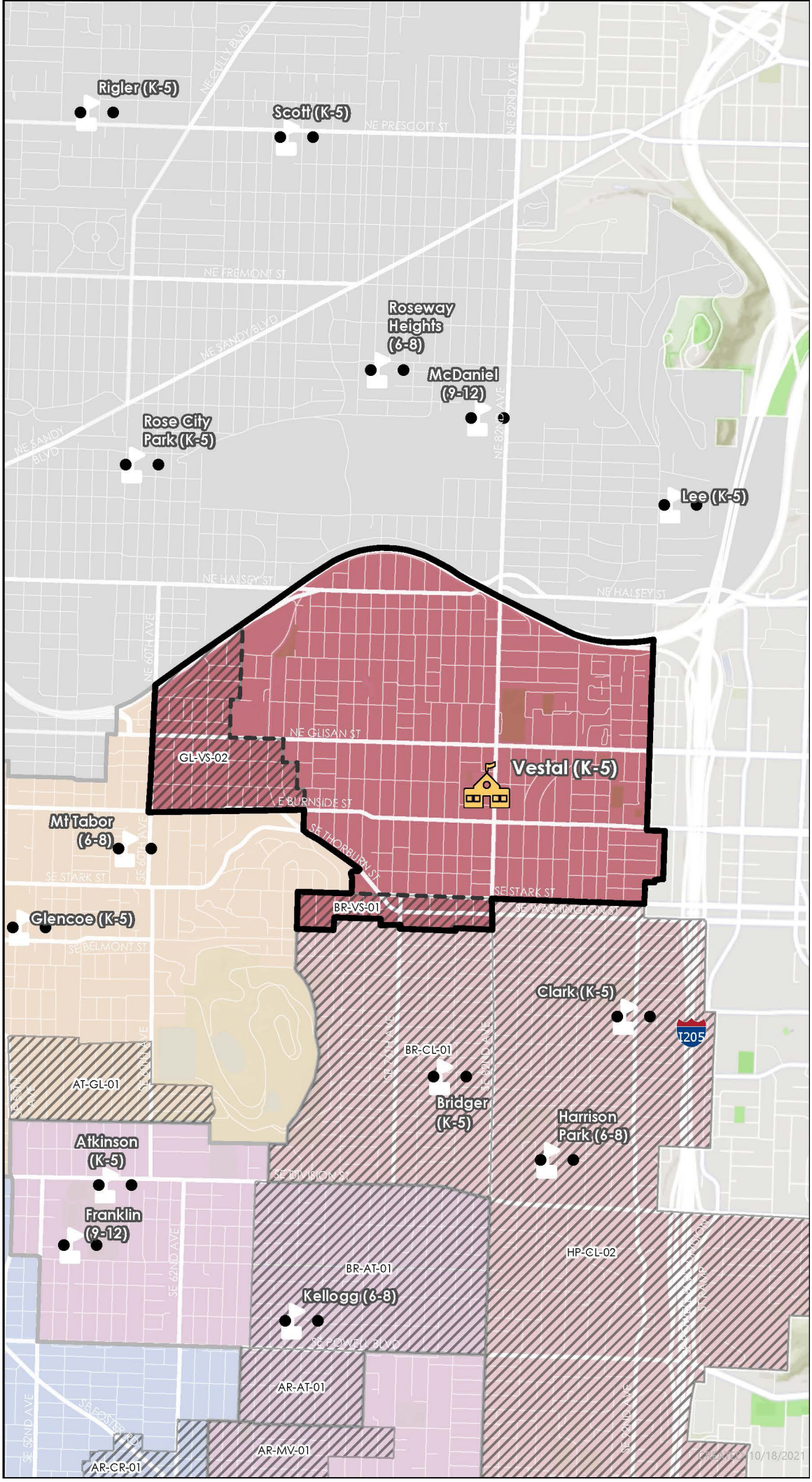

Vestal K-5 所涉更改：

更改代码	全部 N-hood 课程学生	N-hood 课程 ELL 学生	N-hood 黑人/原住民学生

Vestal K-5 所涉更改：

更改代码	全部 N-hood 课程学生	N-hood 课程 ELL 学生	N-hood 黑人/原住民学生

BR-VS-01	4	0	0
GL-VS-02	34	2	0

所涉及学生基于 2020-21 年学生数量。涉及课程更改的学生并未体现在这些数字中。

0 0.4 0.8 英里

FLO Analytics

PPS

东南指导联盟第 2 阶段

草案 B

K-5 年级更改区域

WHITMAN

K-5

课程：

街区

LEYENDA

- 本校位置
- 其他学校位置
- 本校出勤区域
- 本校当前出勤区域
- 更改区域
- 小学出勤区域
- 不属于学习区域

中学出勤区域

- ARLETA
- HARRISON PARK
- HOSFORD
- KELLOGG
- LANE
- SELLWOOD

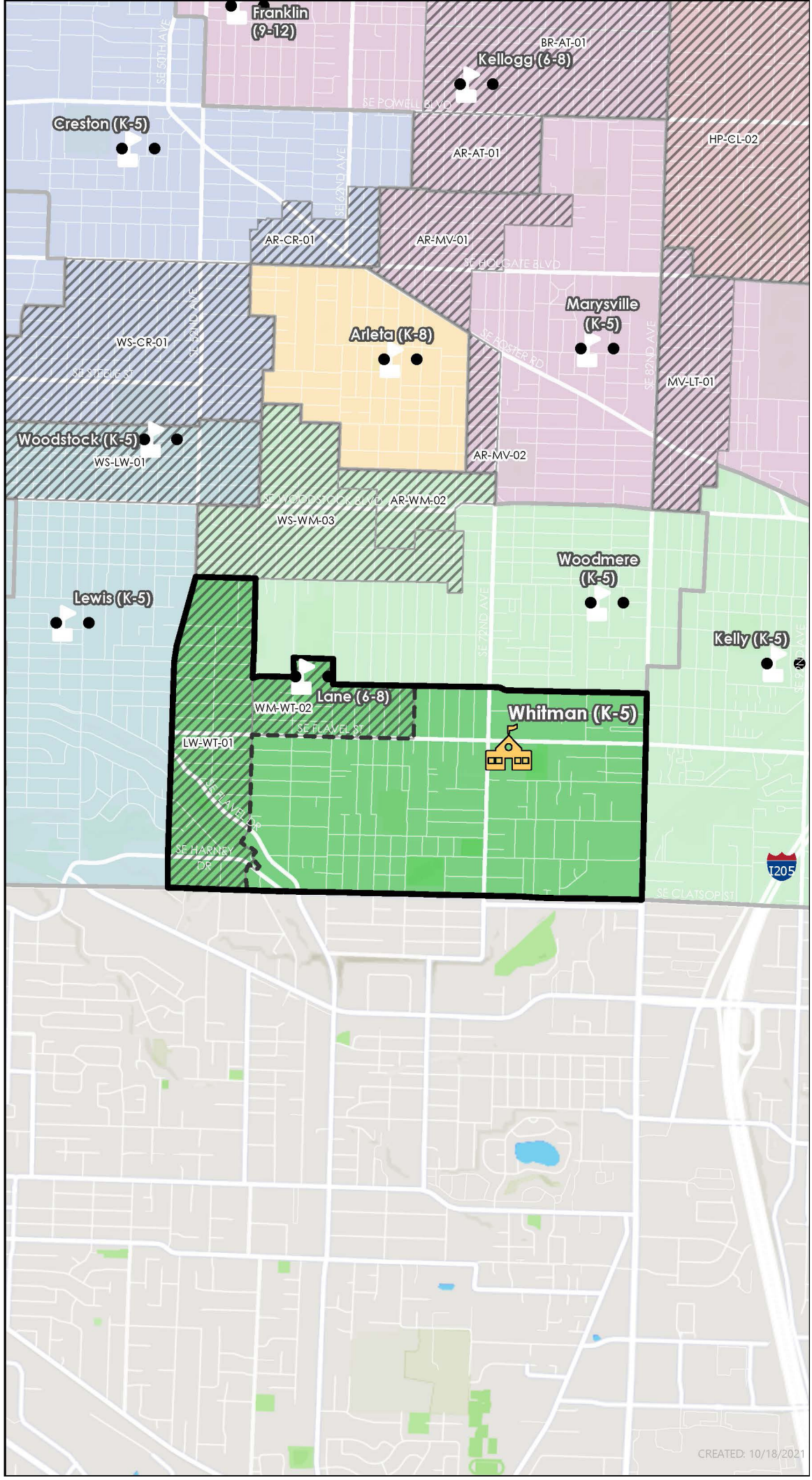

Whitman K-5 所涉更改：

更改代码	全部 N-hood 课程学生	N-hood 课程 ELL 学生	N-hood 黑人/原住民学生

Whitman K-5 所涉更改：

更改代码	全部 N-hood 课程学生	N-hood 课程 ELL 学生	N-hood 黑人/原住民学生
LW-WT-01	62	3	1
WM-WT-02	31	10	0

所涉及学生基于 2020-21 年学生数量。涉及课程更改的学生并未体现在这些数字中。

0 0.38 0.75 英里

CREATED: 10/18/2021

东南指导联盟第 2 阶段

草案 B

K-5 年级更改区域

WOODMERE

K-5

课程：

街区

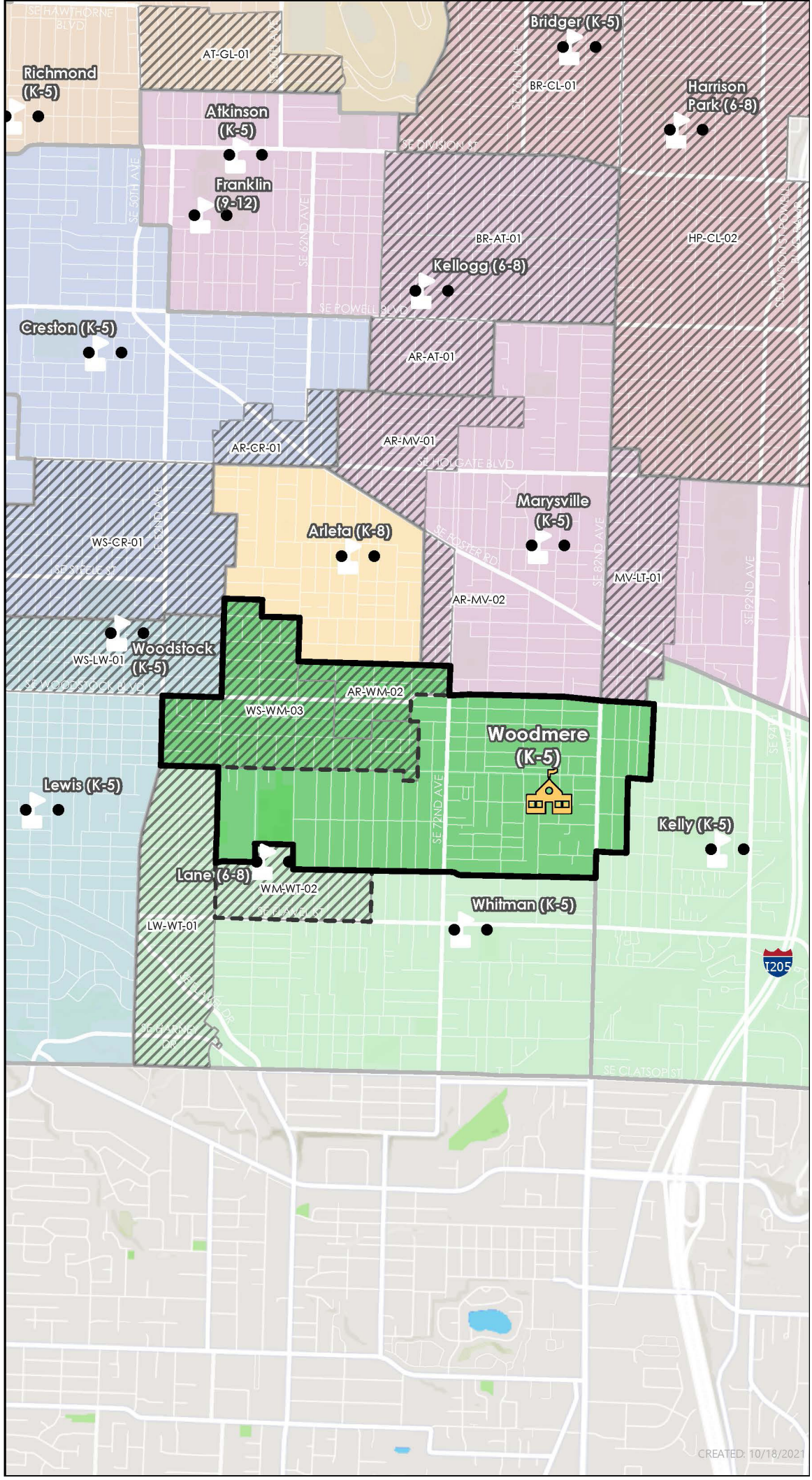

LEYENDA

- 本校位置
- 其他学校位置
- 本校出勤区域
- 本校当前出勤区域
- 更改区域
- 小学出勤区域
- 不属于学习区域

中学出勤区域

- ARLETA
- HARRISON PARK
- HOSFORD
- KELLOGG
- LANE
- MT TABOR
- SELLWOOD
- SUNNYSIDE

Woodmere K-5 所涉更改：

更改代码	全部 N-hood 课程学生	N-hood 课程 ELL 学生	N-hood 黑人/原住民学生
WM-WT-02	31	10	0

Woodmere K-5 所涉更改：grado:

Código de cambio	全部 N-hood 课程学生	N-hood 课程 ELL 学生	N-hood 黑人/原住民学生
AR-WM-02	19	0	1
WS-WM-03	69	3	0

所涉及学生基于 2020-21 年学生数量。涉及课程更改的学生并未体现在这些数字中。

0 0.4 0.8 英里

CREATED: 10/18/2021